

TEIKNFORKLARING


PBL. §25 REGULERINGSFØREMÅL

1. BYGGEOMRÅDER

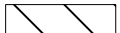
 Nye hytter/fritidsbustader

 Erverv

2. LANDBRUKSOMRÅDER

 Område for jord- og skogbruk

5. FAREOMRÅDE

 Høgspenningsanlegg (Trafo)

6. SPESIALOMRÅDER

 Privat veg

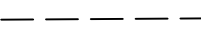
 Brønn/ borehol

 Friluftsområde

STREKSYMBOL M.V.


 Planen si avgrensning

 Grense for reguleringsføremål

 Byggegrense

 Regulert tomtegrense

 Regulert senterline veg

 Hytteplassering for utsette tomter

daa = dekar (1000 m²)

Ekvidistanse 5 m

Målestokk 1: 2000



Reguleringsplan med reguleringsføresegner for

ULVHILD HYTTEGREND

Kartgrunnlag FKB-B

Kartblad

SAKSHANDSAMING ETTER PLAN- OG BYGNINGSLOVA

Saksnr.

Dato

Sign

REVISJONAR

Kunngjering om oppstart av planarbeidet

Handsaming i det faste utvalet for plansaker 1. gong

Utlegging til offentlig ettersyn frå til

Handsaming i det faste utvalet for for plansaker 2. gong

Utlegging til offentlig ettersyn frå til

Handsaming i det faste utvalet for plansaker 3. gong

Kommunestyrevedtak

Planen er utarbeidd av:

KENNETH MONSEN, 2967 LOMEN

DATO :

12.12.2005